

Contenido temático del banco de datos de Estadística Local

Esta aplicación: ESTADISTICA LOCAL , permite consultar los datos estadísticos disponibles para cada uno de los 731 municipios, las 32 comarcas y una delimitación comarcal (DC de Zaragoza).

También permite acceder a los datos municipales organizados para las tres provincias (Zaragoza, Huesca y Teruel) y para la Comunidad Autónoma de Aragón.

El contenido del banco de datos de Estadística Local está organizado según la misma categorización temática general de la web del IAEST.

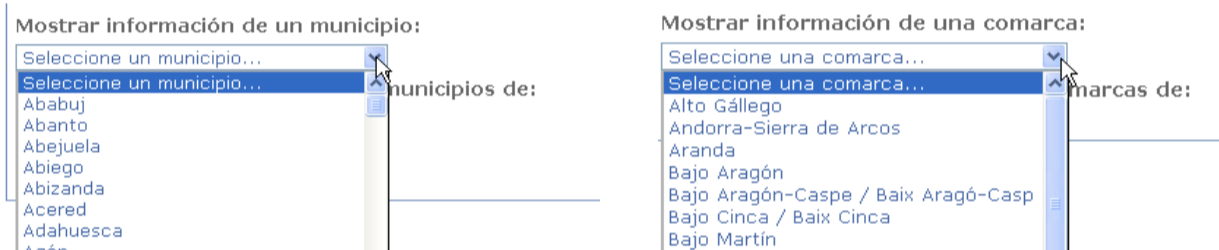
Para acceder a la información:

→ **PASO 1:** Seleccione la pestaña del tipo de territorio sobre el que va a pedir información estadística:

Paso 1: Seleccione un ámbito territorial



→ **PASO 2:** Seleccione el municipio o comarca concreto:



o si prefiere ver una tabla con todos los municipios de Aragón, o de una provincia, o bien de todas las comarcas, clique en una de las siguientes opciones

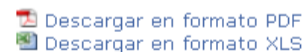


→ **PASO 3:** Si ha seleccionado un municipio o comarca podrá descargar un informe estadístico completo en formato PDF o EXCEL.

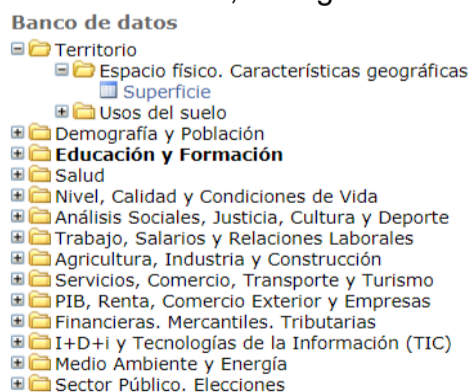
Ficha municipal



Ficha comarcal



en cualquier caso podrá acceder o descargar tablas de información estadística concretas del territorio o territorios, navegando a través del árbol temático, por ejemplo:



Al final de cada tabla, hay un botón que permite la descarga en varios formatos.

La misma información está disponible para las tres provincias y Aragón, seleccionado en el paso 1 las pestañas correspondientes.

En las siguientes páginas se describe el contenido temático del banco de datos, estructurado en forma de árbol jerárquico.

No obstante, la información ofrecida para cada territorio puede estar limitada por cuestiones de disponibilidad o de secreto estadístico.

Arbol temático

Territorio

Espacio físico. Características geográficas

[Superficie](#)

Usos del suelo

Ocupación del suelo

CORINE Land Cover

[Usos del suelo \(nomenclatura a 1 dígito\)](#)

[Usos del suelo \(nomenclatura a 2 dígitos\)](#)

[Usos del suelo \(nomenclatura a 3 dígitos\)](#)

[Usos del suelo \(nomenclatura a 5 dígitos\).](#)

Demografía y Población

Cifras de población y Censos demográficos

Padrón

Cifras oficiales de población

[Cifras oficiales de población anuales desde 1996](#)

Explotación Estadística del Padrón municipal de habitantes

Extranjeros residentes en Aragón

[Población según tipo de nacionalidad, área y sexo](#)

[Población extranjera según nacionalidad por sexo y grandes grupos de edad](#)

[Población extranjera según nacionalidad por sexo](#)

[Población extranjera según nacionalidad por grandes grupos de edad](#)

[Pirámide de población extranjera. Grupos quinquenales](#)

[Población extranjera según lugar de nacimiento y sexo](#)

[Indicadores de estructura demográfica, población extranjera](#)

Relación lugar nacimiento, lugar de residencia

[Población según relación con el lugar de nacimiento.](#)

[Población según lugar de nacimiento. CCAA.](#)

[Población según lugar de nacimiento. Provincia](#)

Pirámides de Población. Aragón

[Pirámide de población. Año a año.](#)

[Pirámide de población. Grupos quinquenales](#)

[Pirámide de población. Grandes grupos.](#)

[Indicadores de estructura demográfica](#)

Explotación del Padrón de españoles residentes en el extranjero

[Por lugar de inscripción, sexo y grandes grupos de edad](#)

[Por sexo y área geográfica de residencia](#)

[Por sexo y país de residencia](#)

[Por sexo, grandes grupos de edad y titulación](#)

Nomenclátor

[Nomenclator de unidades poblacionales](#)

[Unidades poblacionales con especificación de su población](#)

Censos de Población

Censos de población y viviendas. Año 2011

Residentes en viviendas principales

Datos demográficos

[Por grandes grupos de edad \(hasta 65 y más\), sexo y nacionalidad](#)

[Por grandes grupos de edad \(hasta 85 y más\), sexo y nacionalidad](#)

[Según relación entre el lugar de nacimiento y el de residencia por sexo](#)

[Por estado civil y sexo](#)

[Por estado civil \(agrupado\) y sexo](#)

- Población ocupada según horas trabajadas y sexo
- Población ocupada según horas trabajadas y sectores de actividad
- Población ocupada según horas trabajadas y tipo de ocupación
- Población ocupada según horas trabajadas y situación profesional
- Movilidad espacial de la población (Censo 2001)
 - Lugar de trabajo o estudio
 - Número de viajes diarios por razones de trabajo o estudio
 - Tiempos de desplazamiento al lugar de trabajo o estudio
 - Principales destinos de los trabajadores
 - Principales destinos de los estudiantes
 - Hogares y familias (Censo 2001)
 - Estructura de los hogares
 - Hogares según tipo
 - Hogares número de miembros
 - Dimensión media de los hogares
 - Hogares según número de núcleos familiares
 - Hogares unipersonales
 - Hogares unipersonales por edad y sexo
 - Hogares unipersonales por edad (grandes grupos) y estado civil
 - Datos del hogar
 - Disponibilidad de segunda residencia
 - Ubicación de la segunda residencia por CA
 - Ubicación de la segunda residencia por municipios
 - Disponibilidad de vehículo
 - Viviendas
 - Viviendas según tipología
 - Características de las viviendas familiares principales
 - Según el régimen de tenencia
 - Según superficie útil
 - Según número de habitaciones
 - Según año de construcción del edificio
 - Según calefacción y tipos de combustible
 - Combustible usado en viviendas con calefacción según antigüedad de la vivienda
 - Según refrigeración
 - Según problemas de la zona
 - Edificios
 - Todos los edificios
 - Edificios según destino
 - Edificios según número de viviendas
 - Edificios acabados destinados principalmente a viviendas
 - Según el número plantas en el edificio
 - Según año de construcción
 - Según clase de propietario
 - Según estado de conservación
 - Según instalaciones y servicios
 - Según número de plazas de garaje
 - Según número de viviendas
 - Locales
 - Locales según actividad y tipología
 - Datos históricos
 - Series históricas de población
 - Evolución histórica de la población, serie 1900-2011
 - Indicadores demográficos
 - Indicadores de estructura demográfica
 - Indicadores de estructura demográfica
 - Indicadores de estructura demográfica, población extranjera

Pirámide de población. Grupos quinquenales

Densidad de Población

Superficie, densidad de población, serie desde 1996

Superficie, densidad de población, serie 1900-2011

Migraciones

Altas por tipo de variación residencial según sexo

Bajas por tipo de variación residencial según sexo

Saldos por variaciones residenciales según sexo

Altas por tipo de variación residencial según sexo y continente de nacionalidad

Bajas por tipo de variación residencial según sexo y continente de nacionalidad

Saldos por variaciones residenciales según sexo y continente de nacionalidad

Altas por variaciones residenciales según sexo y continente de nacionalidad

Bajas por variaciones residenciales según sexo y continente de nacionalidad

Saldos por variaciones residenciales según sexo y continente de nacionalidad

Movimiento Natural de Población

Indicadores del Movimiento Natural de Población

Saldo vegetativo y tasas

Educación y Formación

Enseñanza no universitaria

Enseñanzas de Régimen General

Centros

Centros existentes

Centros por nivel de enseñanza que imparten

Centros rurales agrupados (C.R.A.)

Unidades

Unidades/ grupos por titularidad del centro

Profesorado

Profesorado por nivel de enseñanza que imparte

Alumnado

Alumnado matriculado en cada nivel de enseñanza

Alumnado matriculado por sexo y edad

Alumnado extranjero matriculado por sexo y nivel de enseñanza

Nacionalidades más frecuentes

Alumnado que cursa idiomas por idioma cursado y nivel de enseñanza

Enseñanzas de adultos

Centros/ actuaciones de E. Adultos

Alumnado matriculado en E. Adultos por titularidad

Carácter fomal

Alumnado matriculado por enseñanza, sexo y edad

Carácter no fomal

Alumnado matriculado por enseñanza, sexo y edad

Enseñanzas de Régimen Especial

Alumnado matriculado en Artes Plásticas y Diseño

Alumnado matriculado en Enseñanzas de Música

Alumnado matriculado en Enseñanzas de Danza

Alumnado matriculado en Enseñanzas de Idiomas

Alumnado matriculado en Enseñanzas Deportivas

Salud

Tarjetas Sanitarias

Usuarios por sexo y grandes grupos de edad

Usuarios por tipo de nacionalidad y grandes grupos de edad

Dotación de los equipos de atención primaria

Infraestructura sanitaria

Equipamiento sanitario

Nivel, Calidad y Condiciones de Vida

Vivienda

Estadística de transacciones inmobiliarias

Transacciones de viviendas según grado de uso

Transacciones según régimen de protección de la vivienda

Análisis Sociales, Justicia, Cultura y Deporte

- 📁 Análisis sociales
 - 📁 Recursos Sociales
 - [Residencias para mayores](#)
 - [Centros de día](#)

- 📁 Cultura
 - 📁 Estadística de bibliotecas
 - [Bibliotecas](#)

- 📁 Deporte
 - 📁 Instalaciones deportivas
 - [Censo de instalaciones deportivas 2005](#)
 - [Equipamientos deportivos](#)

📁 **Trabajo, Salarios y Relaciones Laborales**

- 📁 Afiliados a la Seguridad Social
 - 📁 Explotación trimestral. Afiliaciones a la Seguridad Social. Series desde 2010
 - 📁 Afiliaciones en alta a la Seguridad Social. Todos los regímenes
 - [Según régimen de cotización y sexo](#)
 - [Según grupos de edad y sexo](#)
 - [Según nacionalidad y sexo](#)
 - [Según sector de actividad y sexo](#)
 - [Según división de actividad](#)
 - 📁 Afiliaciones en alta. Trabajadores por cuenta ajena
 - [Según temporalidad y sexo. Régimen general](#)
 - 📁 Afiliaciones en alta. Trabajadores por cuenta propia
 - [Según grupos de edad y sexo](#)
 - [Según sector de actividad y sexo](#)
 - 📁 Cuentas de cotización
 - [Total cuentas de cotización](#)
 - [Cuentas de cotización por sector de actividad](#)
 - 📁 Empresas con empleados
 - [Total empresas con empleados](#)
 - [Empresas con empleados por sector de actividad](#)
 - [Empresas con empleados por tamaño](#)

- 📁 Paro registrado
 - [Sexo](#)
 - [Grupo de edad y sexo](#)
 - [Sector de actividad y sexo](#)
 - [Duración de la situación laboral como desempleado y sexo](#)
 - [Parados de larga duración según grupo de edad y sexo](#)
 - [Nivel formativo y sexo](#)
 - [Nacionalidad y sexo](#)
 - [Nacionalidad, sector de actividad y sexo](#)

- 📁 Accidentes y Enfermedades profesionales
 - [Total accidentes por grado de lesión y sexo](#)
 - 📁 Accidentes en jornada
 - [Accidentes según grado de lesión y sexo](#)
 - [Accidentes según grado de lesión y régimen de Seguridad Social](#)
 - [Accidentes según grupo de edad y sexo](#)
 - [Accidentes según sector de actividad y tipo de contrato](#)
 - [Ránking de actividades más accidentadas entre los hombres. Desde 2009](#)
 - [Ránking de actividades más accidentadas entre las mujeres. Desde 2009](#)
 - [Ránking de actividades más accidentadas entre los hombres. Hasta 2008](#)
 - [Ránking de actividades más accidentadas entre las mujeres. Hasta 2008](#)
 - [Accidentes según grupo de ocupación y sexo. Desde 2011](#)
 - [Accidentes según grupo de ocupación y sexo. Hasta 2010](#)
 - [Accidentes según antigüedad del trabajador y tipo de contrato](#)
 - [Accidentes según tamaño de la empresa y grado de lesión](#)
 - 📁 Accidentes in itinere
 - [Accidentes según grado de lesión y sexo](#)

Accidentes según grado de lesión y régimen de Seguridad Social

Accidentes según sector de actividad y tipo de contrato

Accidentes según grupo de ocupación y sexo

Movimiento Laboral Registrado

Contratos registrados

Características personales

Sexo

Grupos de edad y sexo

Nivel formativo y sexo

Nacionalidad y sexo

Características profesionales

Sector de actividad y sexo

Sección de actividad y sexo

Grandes grupos de ocupación y sexo

Tamaño de la cuenta de cotización y sexo

Características del contrato

Temporalidad y sexo

Modalidad y sexo

Tipo de jornada y sexo

Temporalidad, bonificación y sexo

Bonificados, según sector de actividad y sexo

Duración media de los contratos temporales registrados

Sexo

Modalidad y sexo

Sector de actividad y sexo

Forma de tramitación y sexo

Agricultura, Industria y Construcción

Agricultura, ganadería, selvicultura y pesca

Censos agrarios

Censo agrario 2009

Explotaciones Agrarias

Número de explotaciones agrarias, superficie total, superficie agrícola utilizada (SAU) y tierras labradas

Número de explotaciones agrarias según grandes usos del suelo

Número de explotaciones agrarias según tamaño

Número de explotaciones agrarias según tamaño de su superficie agrícola utilizada (SAU)

Número de explotaciones agrarias según porcentaje de superficie agrícola utilizada (SAU) en propiedad del

Número de explotaciones agrarias según régimen de tenencia de la superficie agrícola utilizada (SAU)

Número de explotaciones agrarias según personalidad jurídica del titular

Número de explotaciones agrarias según el tipo de gestión

Número de explotaciones agrarias según la formación agraria del jefe de la explotación

Número de explotaciones agrarias según los cursos realizados por el jefe de explotación

Superficie de las explotaciones agrarias

Superficie en hectáreas de tierras labradas, cultivos permanentes y pastizales permanentes

Porcentaje de SAU sobre la superficie total del municipio

Ganadería

Ganadería

Número de explotaciones que tienen ganado , por tipo de ganado

Número de explotaciones agrarias y Unidades Ganaderas totales (UG) en las explotaciones

Trabajo

Jefes de explotación según sexo y edad: de 35 ó menos años, de 35 a 55 , de 55 ó más

Jefes de explotación por sexo

Unidades de Trabajo Año (UTA) en la explotación

Datos económicos

Número de explotaciones agrarias y Producción Estándar Total (PET) de las explotaciones

Censo agrario. Año 1989 y 1999

Explotaciones agrarias

- Según la tipología del titular y su formación
- Explotaciones con y sin tierras según uso del suelo
- Según tamaño
- Según porcentaje en propiedad
- Explotaciones cuyo titular es persona física, según la gestión
- Según tamaño de la SAU (Superficie Agrícola Utilizada)
- Según porcentaje de la SAU en propiedad del titular
-  Superficie de las explotaciones agrarias
 - Según uso del suelo y régimen de tenencia
 - Superficie Agrícola Utilizada (SAU)
 - Tierras labradas y parcelas
 -  Ganado
 - La ganadería en el Censo Agrario
 -  Maquinaria
 - La maquinaria en el Censo Agrario
 -  Trabajo
 - Unidades de Trabajo-Año (UTA)
 - Mano de obra familiar por rangos de edad y sexo
 - Mano de obra familiar: titulares, cónyuges y otros familiares por rangos de edad
 - Mano de obra familiar: titulares, cónyuges y otros familiares por dedicación
 - Mano de obra familiar remunerada, jefes de explotación, jornadas y asalariados
 -  Riego
 - La superficie regada en el Censo Agrario
-  Agricultura y ganadería ecológicas
 - Agricultura ecológica
-  Zonas de montaña y desfavorecidas
 - Clasificación zonas de montaña y/o desfavorecidas
-  Construcción
 -  Visados de dirección de obra
 - Número de visados y número de viviendas
 -  Licencias municipales de obra
 - Licencias municipales de obra según tipo
 - Edificios, superficie y viviendas según tipo de obra
-  **Servicios, Comercio, Transporte y Turismo**
 -  Transporte y servicios postales
 - Parque de vehículos
 - Licencias de transporte
 -  Turismo
 -  Infraestructuras turísticas
 - Oferta de alojamientos turísticos
-  **PIB, Renta, Comercio Exterior y Empresas**
 -  PIB, Valor Añadido y Renta.
 -  Valor añadido bruto comarcal
 - VAB y Empleo por sectores de actividad. Serie desde año 2010
 - VAB y Empleo por sectores de actividad. Años 2008-2009
 - VAB y Empleo por sectores de actividad. Años 2000-2007
 - VAB por ramas de actividad. Años 2008-2009
 - VAB por ramas de actividad. Años 2000-2007
 -  Renta disponible bruta comarcal y municipal
 - Renta disponible bruta
 - Renta disponible bruta per cápita
 - Tramos de Renta disponible bruta per cápita
 -  Empresas
 -  Actividades económicas en el territorio
 - Actividades según sector y agrupación de actividad (CNAE 09)
 - Actividades según división de actividad (CNAE 09)
 -  Cuentas de las Sociedades Mercantiles No Financieras de Aragón

Cuentas de las sociedades mercantiles no financieras

Cuentas según tamaño de empresa

Cuentas según sectores de actividad

Cuentas según ramas de actividad

 **Autónomos y Empresas con asalariados**

Autónomos según grupos de edad y sexo

Autónomos según sector de actividad y sexo

Total empresas con empleados

Empresas con empleados por sector de actividad


Empresas con empleados por tamaño

 **Financieras. Mercantiles. Tributarias**

 Entidades de depósito

Entidades de depósito. Oficinas.

 Información tributaria

 Estadísticas de impuestos. (IVA, IRPF, Sociedades, IBI)

 IRPF

Salarios, pensiones y desempleo

 Impuesto sobre bienes inmuebles

Impuesto sobre bienes inmuebles de naturaleza urbana. Años 2001 y 2002.

Impuesto sobre bienes inmuebles de naturaleza rústica. Años 2001 y 2002.

Impuesto sobre bienes inmuebles de naturaleza urbana. A partir del año 2003

Impuesto sobre bienes inmuebles de naturaleza rústica. A partir del año 2003

 Catastro inmobiliario urbano y rústico

Superficies catastrales

Suelo urbano

Antigüedad de los edificios

Bienes inmuebles según uso

Valor de los bienes inmuebles según uso

Suelo rústico

 **I+D+i y Tecnologías de la Información (TIC)**

 Tecnologías de la Información y Comunicación

 Estadística de la sociedad de la Información y la Comunicación en los Centros Educativos

 Centros educativos y ordenadores

Centros con ordenador por titularidad

Número medio de ordenadores por centro educativo

 Aulas de informática

Número de aulas de informática por titularidad

Centros con aula de informática

 Profesorado que usa TIC

Centros en los que su profesorado usa TIC

Profesorado que usa TIC en las aulas

 Ordenadores disponibles

Número medio de ordenadores por centro educativo


Ordenadores según su uso

Ordenadores según tipología

 Periféricos disponibles

Número medio de periféricos por centro educativo

Periféricos según tipología

 Conexión a Internet

Centros con conexión a Internet

Centros según tipología de conexión

Centros según ancho de banda de la conexión

Ordenadores usados por los alumnos con conexión a Internet

Centros con página web

Centros con página web según autor de la misma

 **Medio Ambiente y Energía**


 Agua


Edificios con abastecimiento público de agua corriente

Estaciones depuradoras de agua

[Superficie regada en relación a la SAU](#)


[Fuentes mineromedicinales](#)

 Medio ambiente urbano

 Contaminación acústica: ruido

[Contaminación y ruido](#)

Medio ambiente en la ciudad de Zaragoza

 Naturaleza y biodiversidad

 Espacios naturales protegidos

[Zonas protegidas](#)


 Residuos

[Reciclaje de residuos: vidrio](#)

[Reciclaje de residuos: papel](#)

[Reciclaje de residuos: pilas](#)

[Reciclaje de residuos: envases](#)

 Riesgos naturales y tecnológicos

 Incendios forestales

[Riesgos naturales. Incendios](#)

 Suelos y Usos del suelo

 Ocupación del suelo -Corine Land Cover

[Usos del suelo \(nomenclatura a 1 dígito\)](#)


[Usos del suelo \(nomenclatura a 2 dígitos\)](#)

[Usos del suelo \(nomenclatura a 3 dígitos\)](#)

[Usos del suelo \(nomenclatura a 5 dígitos\).](#)

Sector Público. Elecciones

 Presupuestos de la Administración Pública

 Presupuestos de las Entidades Locales

[Presupuestos. Ingresos](#)

[Presupuestos. Gastos. Clasificación por capítulos](#)

[Presupuestos. Gastos. Áreas de gasto.](#)


[Liquidaciones de presupuestos. Ingresos.](#)

[Liquidaciones de presupuestos. Gastos. Clasificación por capítulos.](#)

[Liquidaciones de presupuestos. Gastos. Áreas de gasto.](#)

 Elecciones

 Elecciones a Cortes Generales

 Congreso

[Congreso. Participación](#)

[Congreso. Resultados](#)

[Congreso 2008. Resultados](#)

[Congreso 2011. Resultados](#)

[Congreso 2015. Resultados](#)

[Congreso 2016. Resultados](#)

 Senado

[Senado. Participación](#)

[Senado. Resultados](#)

[Senado 2008. Resultados](#)

[Senado 2011. Resultados](#)

[Senado 2015. Resultados](#)


[Senado 2016. Resultados](#)

 Elecciones a Cortes de Aragón

[Cortes de Aragón. Participación](#)

[Cortes de Aragón. Resultados](#)

[Cortes de Aragón. Diputados](#)

 Elecciones Municipales

[Municipales. Participación](#)

[Municipales. Resultados](#)

[Municipales. Concejales](#)